



MUNICIPALIDAD DISTRITAL DE VENTANILLA

REPORTE DE ACTIVIDADES DE GESTION DEL RIESGO Y DESASTRES DEL CENTRO DE OPERACIONES DE EMERGENCIA DISTRITAL

N° 004 - 2018



22 DE ENERO 2018

REPORTE DE SISMO IGP



Ministerio del Ambiente
Instituto Geofísico del Perú
Subdirección de Ciencias de la Tierra Sólida



CENTRO NACIONAL DE MONITOREO SISMICO


BOLETÍN SISMICO N° 019

Sismo del 21 de enero del 2018


A las 19 horas – 53 minutos (Hora Local), se registró un sismo con los siguientes parámetros hipocentrales:

Coordenadas del epicentro: Latitud: Longitud:	-10.54° -74.94°	<i>PASCO</i>
Profundidad:	120 km	<i>Evento de Foco Intermedio</i>
Magnitud:	5.1 ML	<i>Magnitud Local</i>
Referencia:	28 km al Sur de Puerto Bermúdez	<i>Oxapampa</i>
Intensidad Máxima:	III en Puerto Bermúdez	<i>Escala Mercalli Modificada</i>
Fecha (UTC)	22 de enero, 2018	<i>Fecha/Hora, Tiempo Universal Coordinado</i>
Hora Origen (UTC)	00 h 53 min	

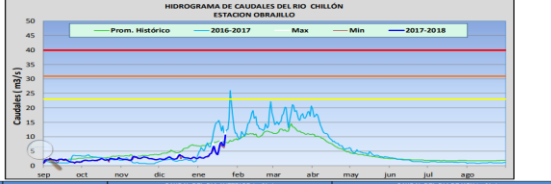
REPORTE RIOS CHILLON SENAMHI



Ministerio del Ambiente
Senamhi



Fecha: lunes, 22 de enero de 2018 PRONOSTICO HIDROLOGICO 2017-2018 01 - 08 N°000 - 18



CUENCA	ESTACION	CAUDAL DEL DIA ANTERIOR (m³/s)				CAUDAL DEL DIA DE HOY (m³/s)					
		Presente	24 hrs	48 hrs	72 hrs	Presente	24 hrs	48 hrs	72 hrs		
Chillón	Obrayillo	6.98	8.04	-33	6.53	7.19	10.62	7.96	33	9.77	13.90

CONCLUSIONES Y PREVISIONES
El caudal del Río Chillón en la estación hidrología Obrayillo (hasta las 14:00 hrs.) es de 10.62 m³/s, se encuentra superior de su promedio normal histórico, con una anomalía de 38%, hasta el momento dicho comportamiento hidrológico es ascendente en promedio con respecto al día anterior.

Río	Caudal Promedio (m³/s)
Chillón	7.5 - 11.0
Obrayillo	8.1 - 11.5
Chilón	8.8 - 12.1

SERVICIO NACIONAL DE METEOROLOGÍA E HIDROLOGÍA DEL PERÚ
Tr. Caluñe 785, Jesús María Tel: 6181401 | Telefax: 4717287 | Email: oci@senamhi.gob.pe | www.senamhi.gob.pe



URBANIZACION LOS PROCERES - VENTANILLA

SIENDO LAS 15:20 P.M. DEL 22 DE ENERO DEL 2018 SE EFECTUO UNA INSPECCION OCULAR EN LA URBANIZACION LOS PROCERES PARA LA VERIFICACION DE LOS PUNTOS DE REUNION PARA LA POBLACION EN CASOS DE EMERGENCIA.

SE IDENTIFICO TRES (03) PUNTOS CON RUTAS CLARAS Y BIEN DEFINIDAS Y DE CONOCIMIENTO DE USO DE LA POBLACION PERO NO SEÑALIZADAS ASIMISMO EN LA RUTA CENTRAL DEL PUNTO DE REUNION CENTRAL DE LA URBANIZACION EXISTE UNA RUTA CON UN POSTE EN EL CENTRO DE LA VEREDA REDUCIENDO EL ESPACIO DE LA EVACUACION.

UNA DE LAS VERIFICACIONES PARA CASOS DE INCENDIO DE LA ZONA CUENTA CON DOS (02) HIDRANTES PERO EVIDENCIA DE MAL ESTADO POR LO QUE SE LE RECOMENDO AL PRESIDENTE DE LA JUNTA DE PROPIETARIOS PUEDA GESTIONAR LA VERIFICACION AL CUERPO GENERAL DE BOMBEROS VOLUNTARIOS DEL PERU DEL DISTRITO DE VENTANILLA

CAPACITACIONES

CAPACITACION ORGANIZACIÓN POBLACIONAL

ASENTAMIENTO HUMANO LOS HUMEDALES

01 SECRETARIA GENERAL

40 POBLADORES

SE SELECCIONO TRECE (13) BRIGADISTAS

REPARTIENDO GUIAS DE EMERGENCIA A.H. ANGAMOS

